Landesamt für Bergbau, Energie und Geologie

GEOZENTRUM HANNOVER

Bodenerosion in Niedersachsen

Potenzielle Wassererosions-gefährdung am Basisraster südlich von Hameln

Fremddaten: DTK25 LGLN

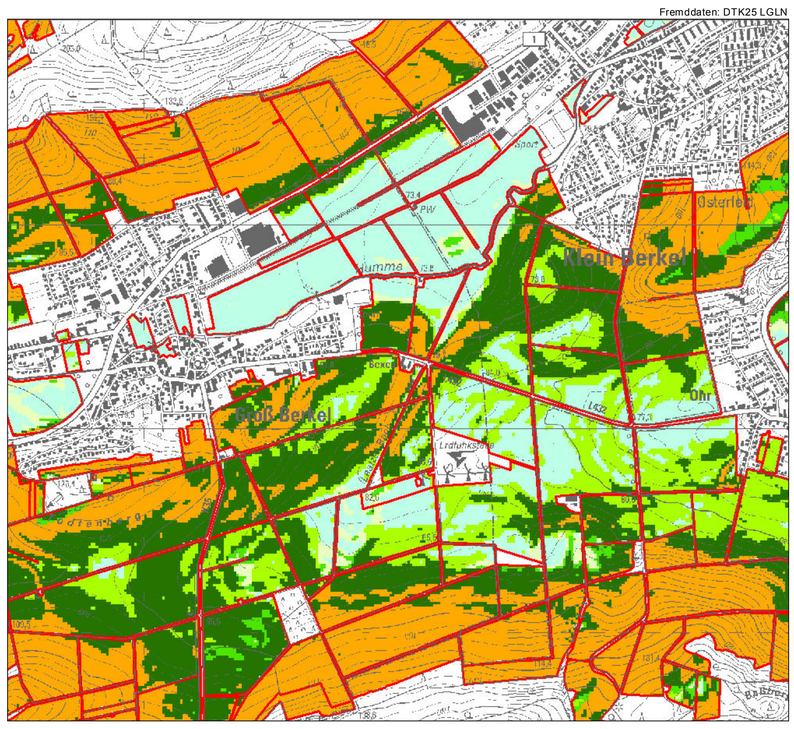

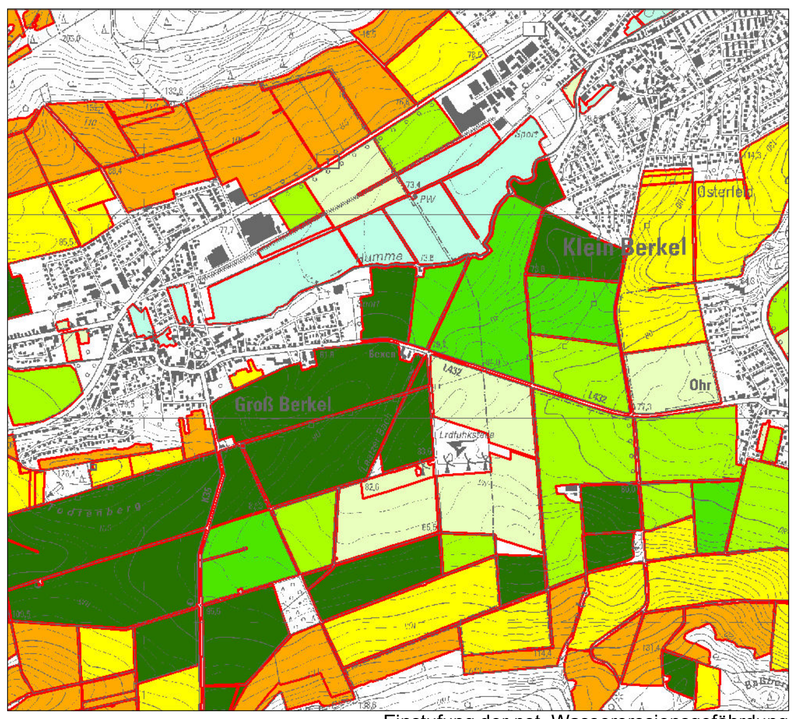

Einstufung der pot. Wassererosionsgefährdung auf Feldblockebene nach Cross Compliance
(Mittelwert aller Rasterzellen mit Mittelpunkt im Feldblock)

- keine (Enat 0) - CC 0
- sehr gering (Enat 1) - CC 0
- gering (Enat 2) - CC 0
- mittel (Enat 3) - CC 0
- hoch (Enat 4) - CC 0
- sehr hoch (Enat 5.1) CC Wasser 1
- sehr hoch (Enat 5.2) CC Wasser 2

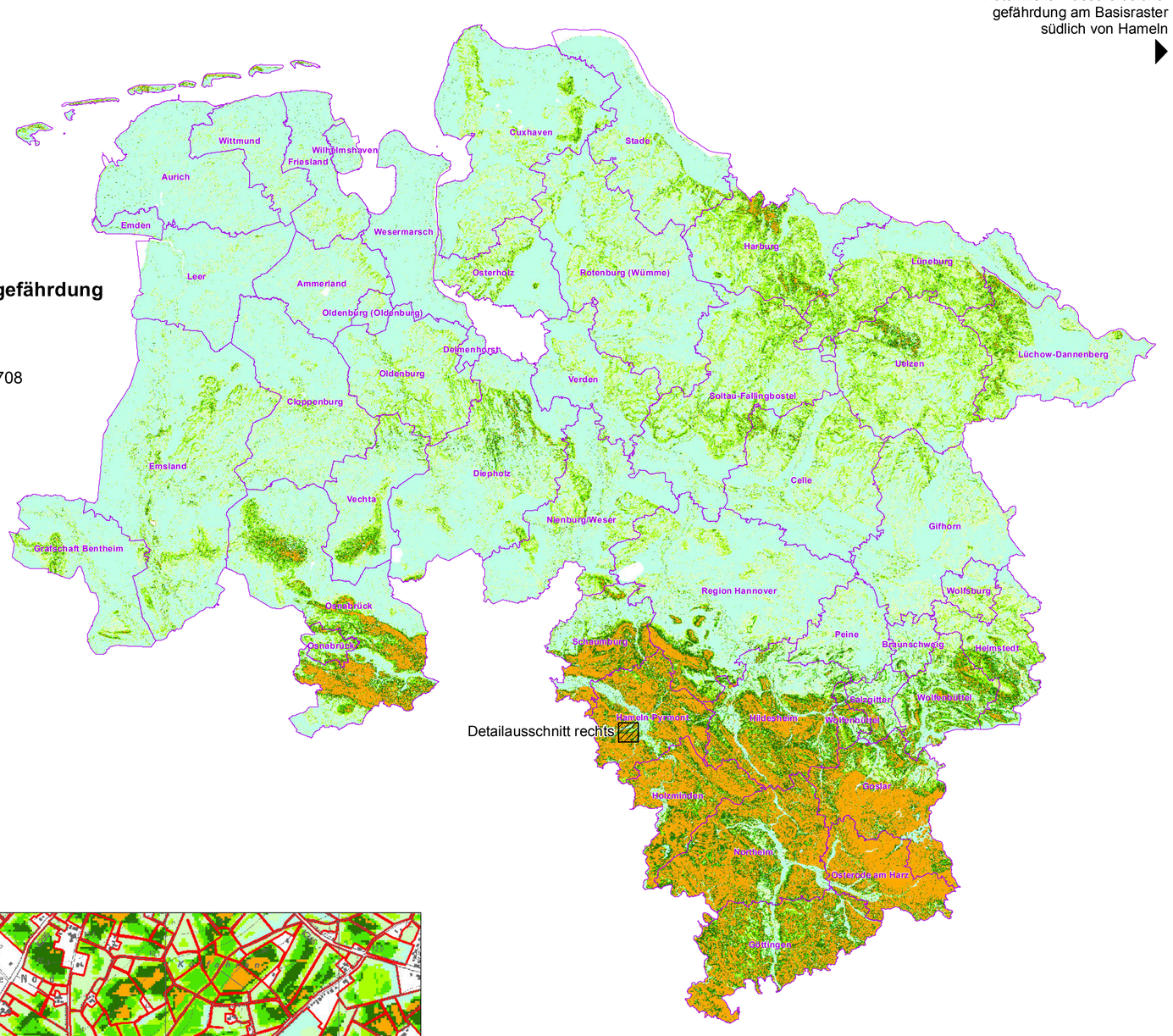

Basisraster (12,5 m)
der pot. Wassererosionsgefährdung

Landkreise

Gefährdungsstufen nach DIN 19708

- keine (Enat 0)
- sehr gering (Enat 1)
- gering (Enat 2)
- mittel (Enat 3)
- hoch (Enat 4)
- sehr hoch (Enat 5)

Potenzielle Winderosions-gefährdung am Basisraster im Bereich Wehnen

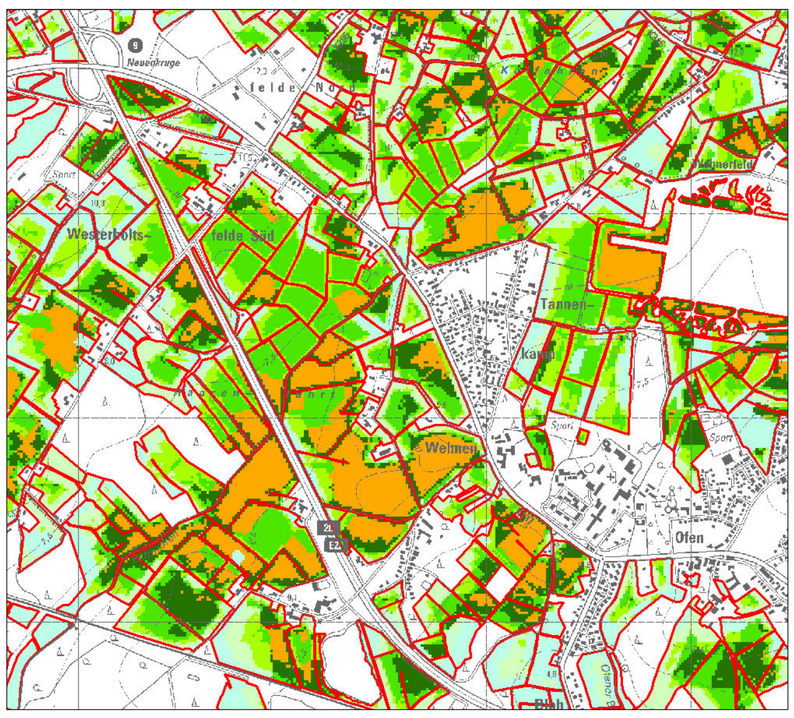

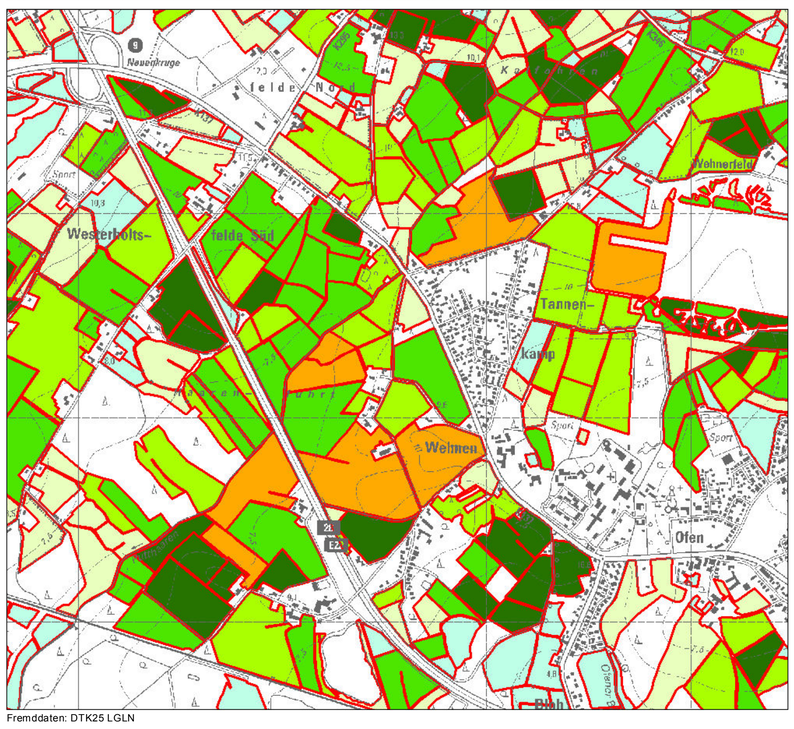

Fremddaten: DTK25 LGLN

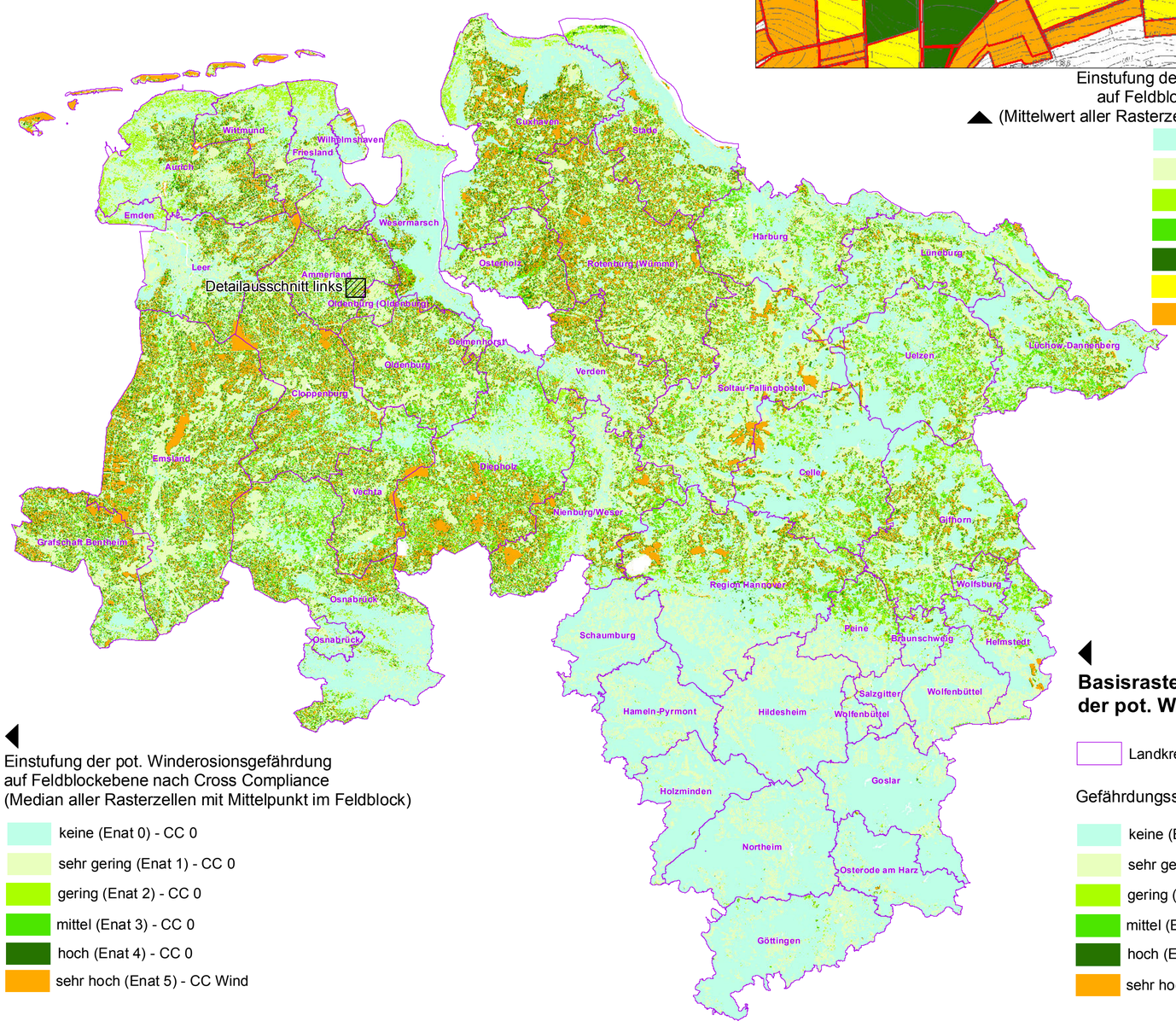

Einstufung der pot. Winderosionsgefährdung auf Feldblockebene nach Cross Compliance
(Median aller Rasterzellen mit Mittelpunkt im Feldblock)

- keine (Enat 0) - CC 0
- sehr gering (Enat 1) - CC 0
- gering (Enat 2) - CC 0
- mittel (Enat 3) - CC 0
- hoch (Enat 4) - CC 0
- sehr hoch (Enat 5) - CC Wind

Basisraster (12,5 m)
der pot. Winderosionsgefährdung

Landkreise

Gefährdungsstufen nach DIN 19706

- keine (Enat 0)
- sehr gering (Enat 1)
- gering (Enat 2)
- mittel (Enat 3)
- hoch (Enat 4)
- sehr hoch (Enat 5)

Niedersachsen

Abteilung Wirtschafts- und Umweltgeologie
Referat Boden- und Grundwassermonitoring

Chr. Röder, W. Schäfer,
J. Sbresny, A. Thiermann
www.lbeg.niedersachsen.de
nibis.lbeg.de/cardomap3